

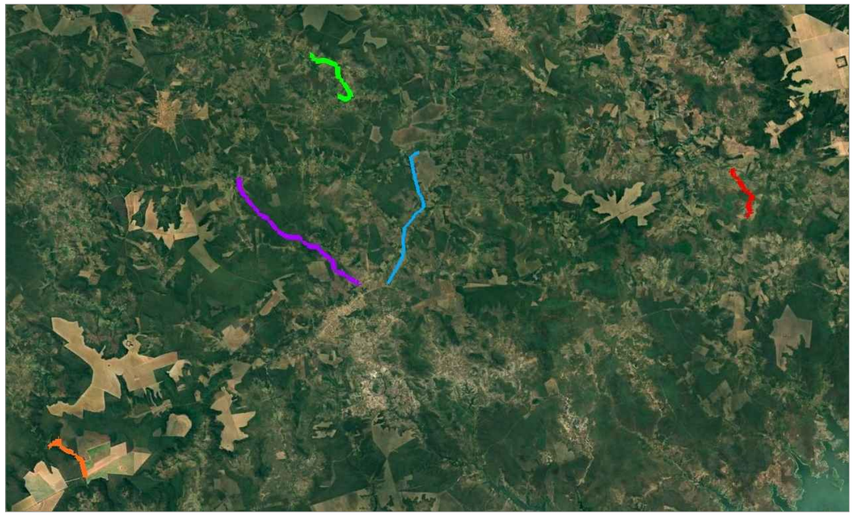

IMAGEM VIA SATÉLITE
SEM ESCALA

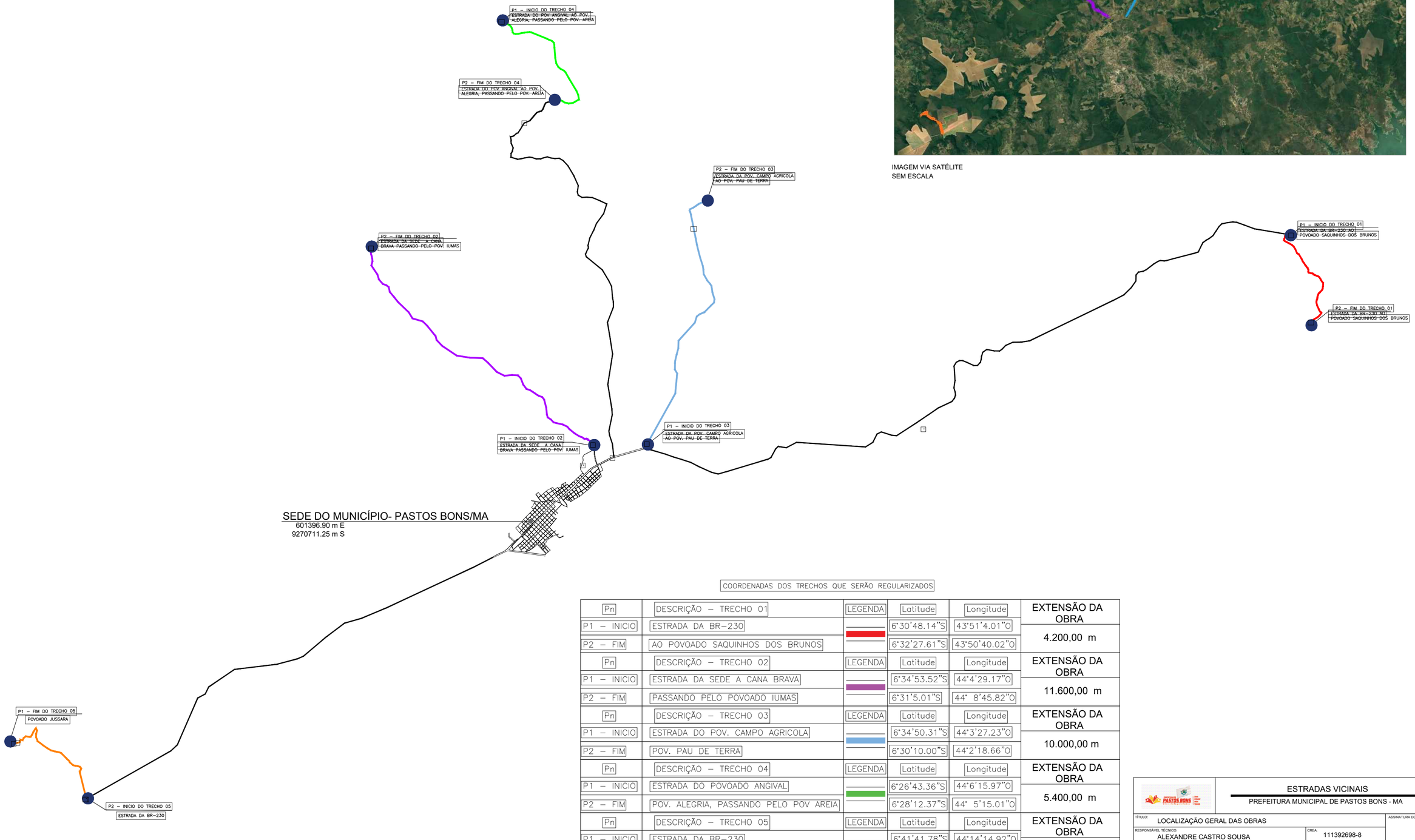

COORDENADAS DOS TRECHOS QUE SERÃO REGULARIZADOS

Pn	DESCRIÇÃO – TRECHO 01	LEGENDA	Latitude	Longitude	EXTENSÃO DA OBRA
P1 – INICIO	ESTRADA DA BR–230		6°30'48.14"S	43°51'4.01"O	4.200,00 m
P2 – FIM	AO POVOADO SAQUINHOS DOS BRUNOS		6°32'27.61"S	43°50'40.02"O	
Pn	DESCRIÇÃO – TRECHO 02	LEGENDA	Latitude	Longitude	EXTENSÃO DA OBRA
P1 – INICIO	ESTRADA DA SEDE A CANA BRAVA		6°34'53.52"S	44°4'29.17"O	11.600,00 m
P2 – FIM	PASSANDO PELO POVOADO IUMAS		6°31'5.01"S	44° 8'45.82"O	
Pn	DESCRIÇÃO – TRECHO 03	LEGENDA	Latitude	Longitude	EXTENSÃO DA OBRA
P1 – INICIO	ESTRADA DO POV. CAMPO AGRICOLA		6°34'50.31"S	44°3'27.23"O	10.000,00 m
P2 – FIM	POV. PAU DE TERRA		6°30'10.00"S	44°2'18.66"O	
Pn	DESCRIÇÃO – TRECHO 04	LEGENDA	Latitude	Longitude	EXTENSÃO DA OBRA
P1 – INICIO	ESTRADA DO POVOADO ANGIVAL		6°26'43.36"S	44°6'15.97"O	5.400,00 m
P2 – FIM	POV. ALEGRIA, PASSANDO PELO POV AREIA		6°28'12.37"S	44° 5'15.01"O	
Pn	DESCRIÇÃO – TRECHO 05	LEGENDA	Latitude	Longitude	EXTENSÃO DA OBRA
P1 – INICIO	ESTRADA DA BR–230		6°41'41.78"S	44°14'14.92"O	4.530,00 m
P2 – FIM	POVOADO JUSSARA		6°40'37.38"S	44°15'34.50"O	

TOTAL DA EXTENSÃO: 35.730,00 Metros // 35,73 km

PREFEITURA MUNICIPAL DE PASTOS BONS - MA

ESTRADAS VICINAIS

TÍTULO: LOCALIZAÇÃO GERAL DAS OBRAS

ASSINATURA DO RESP. TÉCNICO:

RESPONSÁVEL TÉCNICO: ALEXANDRE CASTRO SOUSA

CREA: 111392698-8

OBJETO: Execução de obras e serviços de engenharia em estradas vicinais no Município de Pastos Bons - MA

Extensão (km): 35,73 km

Extensão (m): 35.730,00 m

DESENHISTA: -

DATA: MAIO/2026

Nº DA PROPOSTA: 061993/2025

FOLHA: 01/03

RESPONSÁVEL PELO PROPONENTE: ENOQUE FERREIRA MOTA NETO

ALEXANDRE CASTRO SOUSA: 02719203351

ESCALA: SEM ESCALA

LEI FEDERAL 5194/66 ART 18 – As alterações do projeto ou plano original só poderão ser feitas pelo profissional que o tenha elaborado.

LEI FEDERAL 5194/66 ART 18 – As alterações do projeto ou plano original só poderão ser feitas pelo profissional que o tenha elaborado.

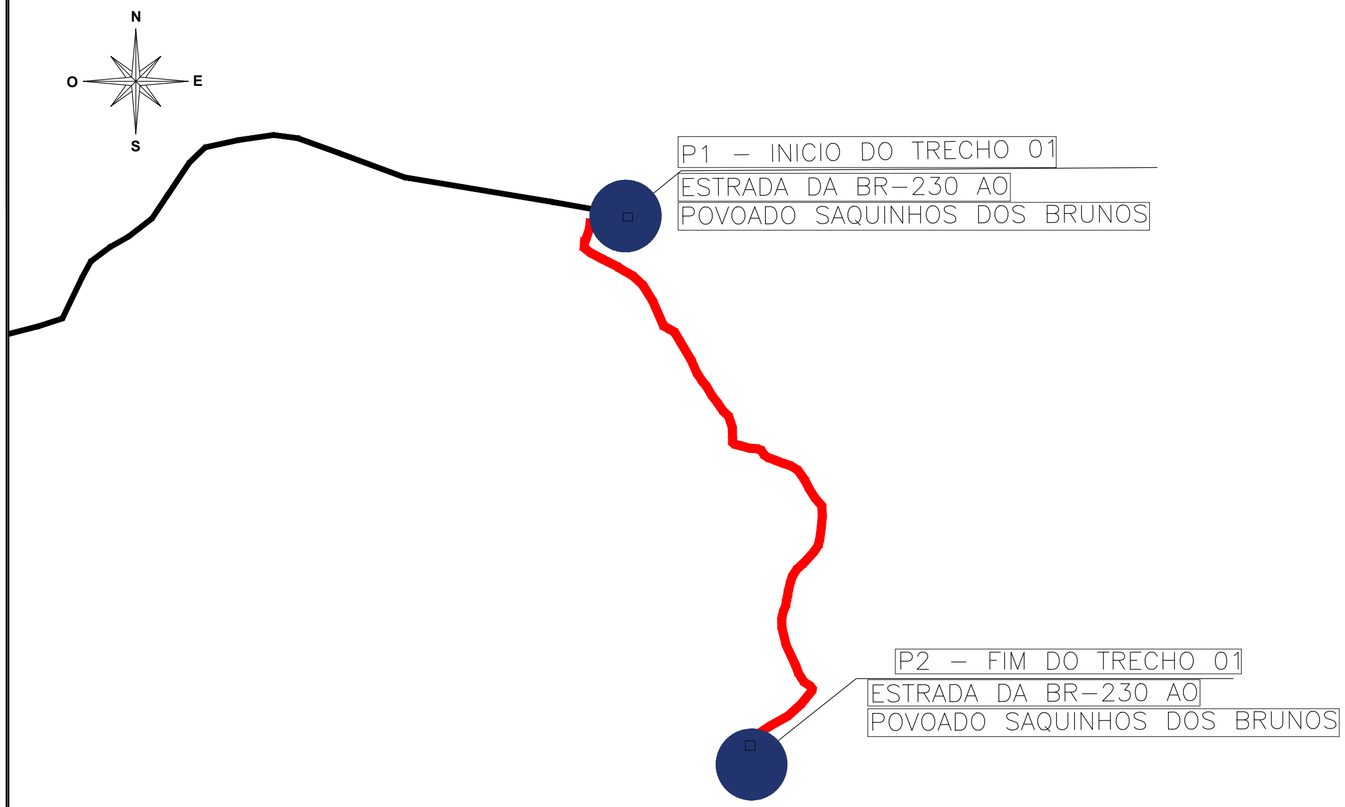

LOCALIZAÇÃO AMPLIADA DO TRECHO 01

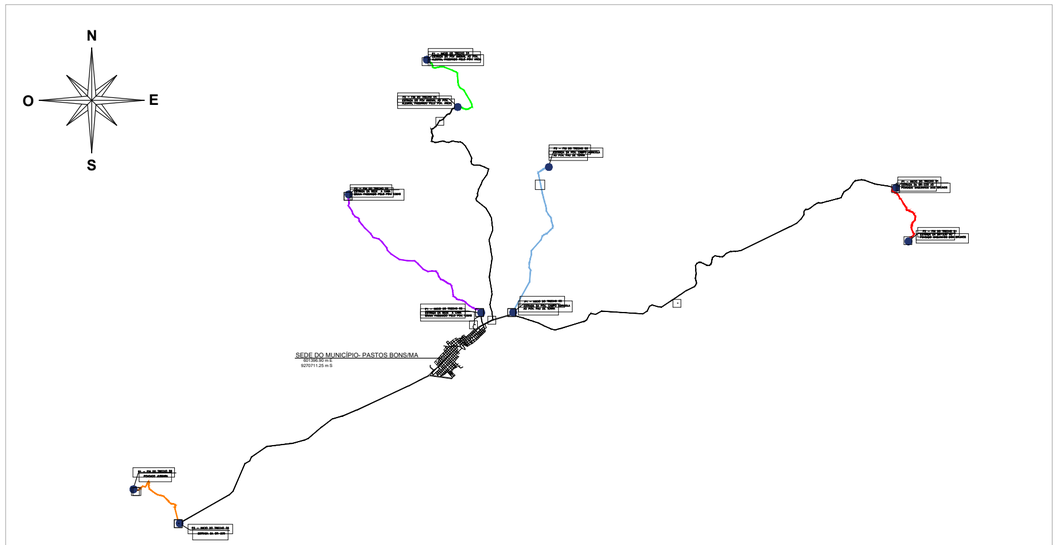

LOCALIZAÇÃO GERAL DA OBRA

COORDENADAS DOS TRECHOS QUE SERÃO REGULARIZADOS

Pn	DESCRIÇÃO – TRECHO 01	LEGENDA	Latitude	Longitude	EXTENSÃO DA OBRA
P1 – INICIO	ESTRADA DA BR-230		6°30'48.14"S	43°51'4.01"O	4.200,00 m
P2 – FIM	AO POVOADO SAQUINHOS DOS BRUNOS		6°32'27.61"S	43°50'40.02"O	
Pn	DESCRIÇÃO – TRECHO 02	LEGENDA	Latitude	Longitude	EXTENSÃO DA OBRA
P1 – INICIO	ESTRADA DA SEDE A CANA BRAVA		6°34'53.52"S	44°4'29.17"O	11.600,00 m
P2 – FIM	PASSANDO PELO POVOADO IUMAS		6°31'5.01"S	44° 8'45.82"O	
Pn	DESCRIÇÃO – TRECHO 03	LEGENDA	Latitude	Longitude	EXTENSÃO DA OBRA
P1 – INICIO	ESTRADA DO POV. CAMPO AGRICOLA		6°34'50.31"S	44°3'27.23"O	10.000,00 m
P2 – FIM	POV. PAU DE TERRA		6°30'10.00"S	44°2'18.66"O	

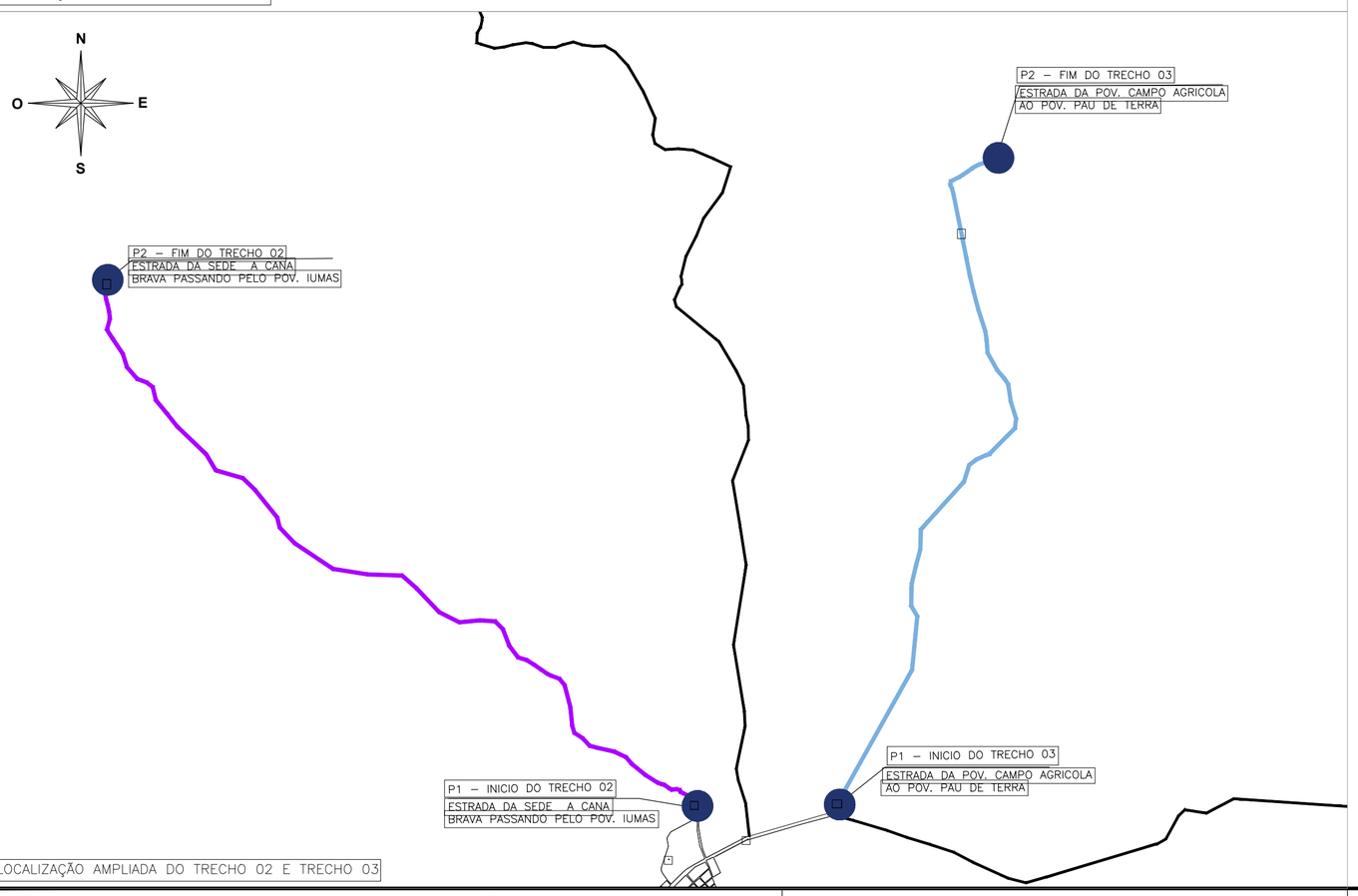

LOCALIZAÇÃO AMPLIADA DO TRECHO 02 E TRECHO 03

ESTRADAS VICINAIS

PREFEITURA MUNICIPAL DE PASTOS BONS - MA

TÍTULO: LOCALIZAÇÃO AMPLIADA DOS TRECHOS 01, 02 E 03

ASSINATURA DO RESP. TÉCNICO:

RESPONSÁVEL TÉCNICO: ALEXANDRE CASTRO SOUSA

CREA: 111392698-8

OBJETO: Execução de obras e serviços de engenharia em estradas vicinais no Município de Pastos Bons - MA

Extensão (km): 35,73 km

Extensão (m): 35.730,00 m

DESENHISTA: -

DATA: MAIO/2026

Nº DA PROPOSTA: 061993/2025

FOLHA: 02/03

RESPONSÁVEL PELO PROPONENTE: ENOQUE FERREIRA MOTA NETO

ALEXANDRE CASTRO SOUSA: 02719203351

ESCALA: SEM ESCALA

LEI FEDERAL 5194/66 ART 18 – As alterações do projeto ou plano original só poderão ser feitas pelo profissional que o tenha elaborado.

LEI FEDERAL 5194/66 ART 18 – As alterações do projeto ou plano original só poderão ser feitas pelo profissional que o tenha elaborado.

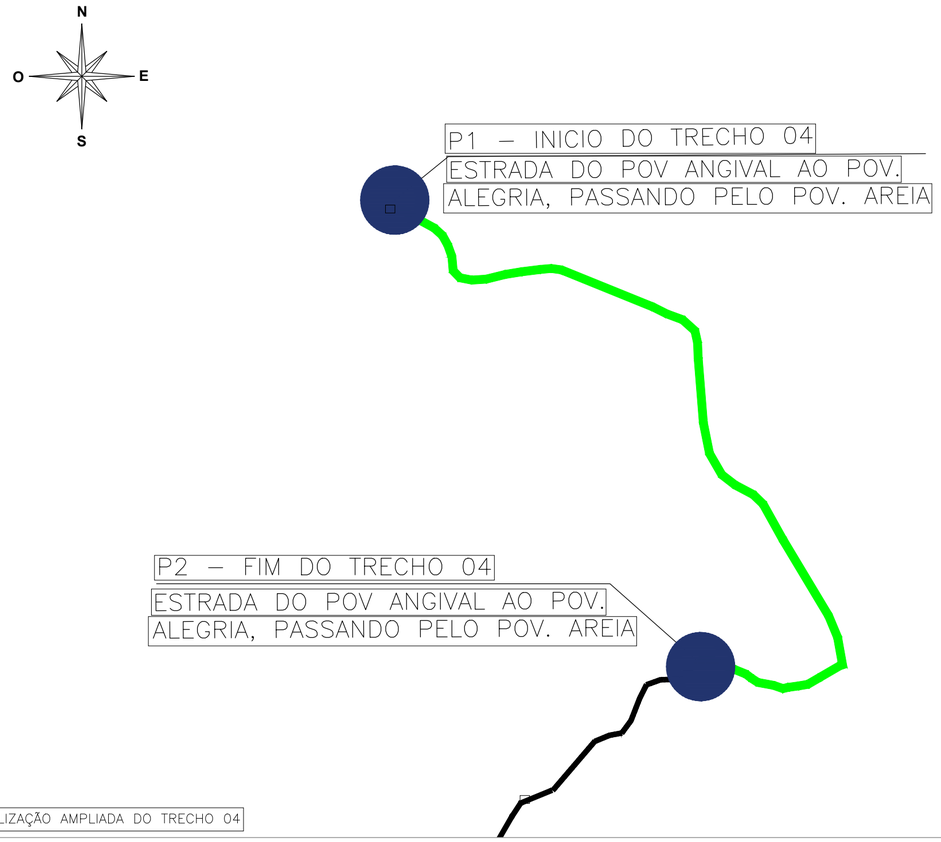

LOCALIZAÇÃO AMPLIADA DO TRECHO 04

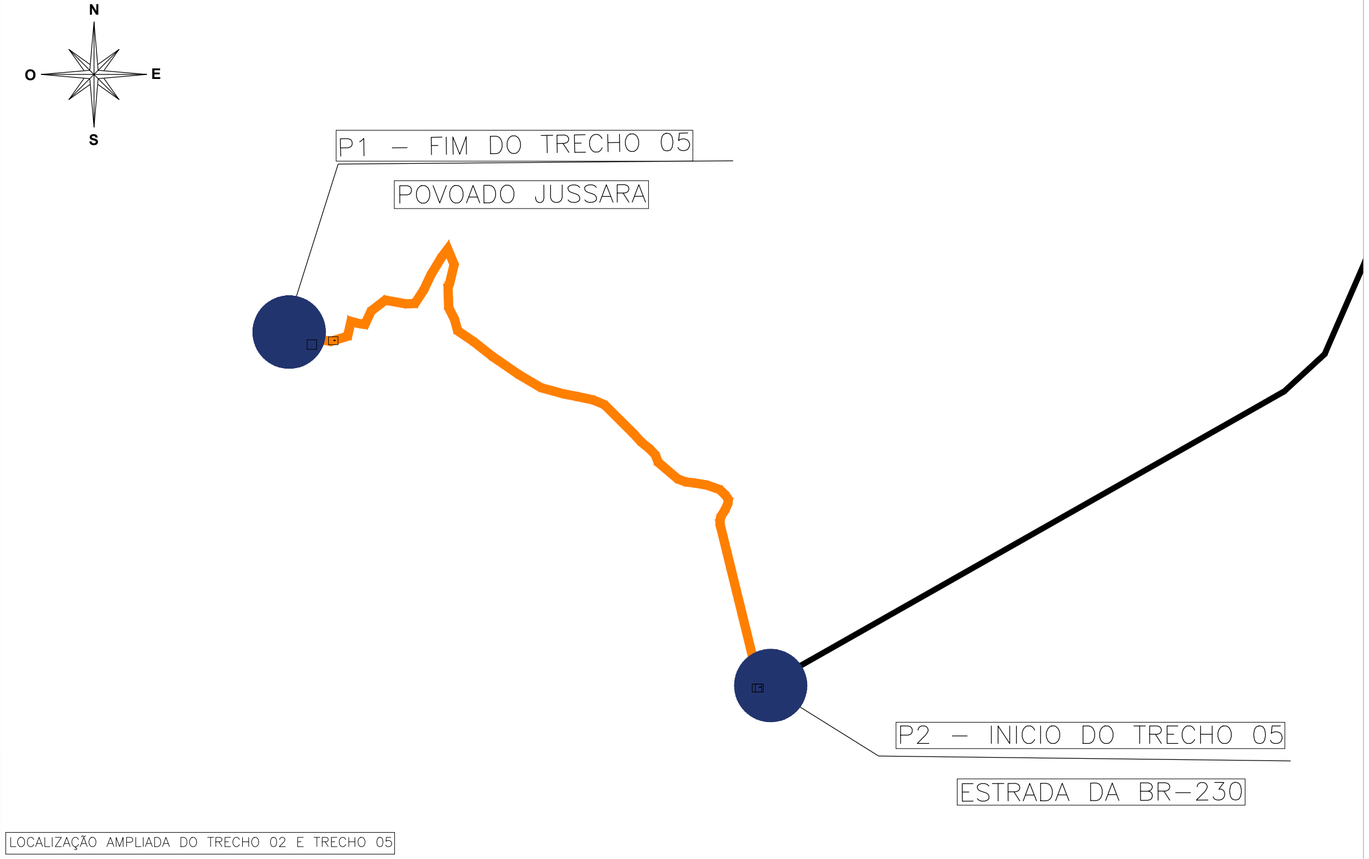

LOCALIZAÇÃO AMPLIADA DO TRECHO 02 E TRECHO 05

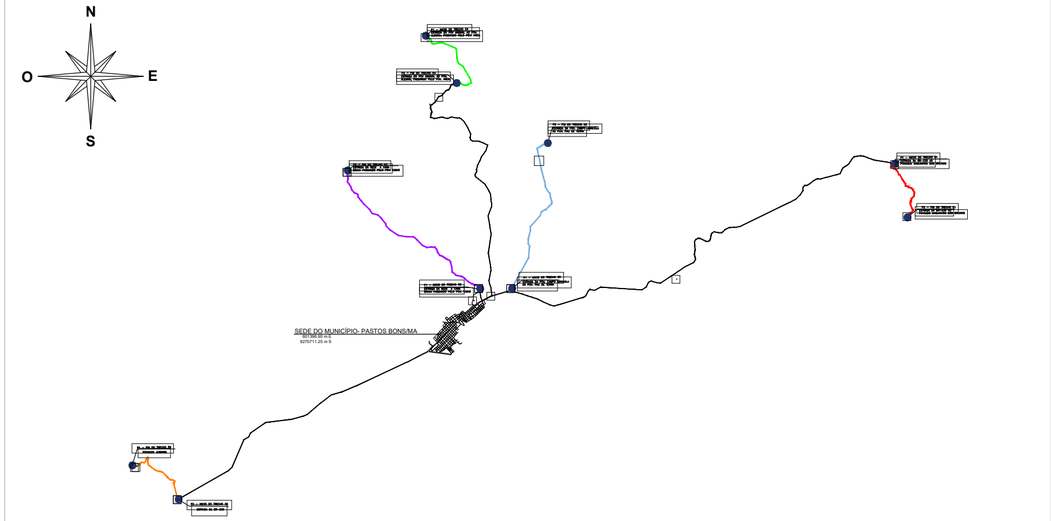

LOCALIZAÇÃO GERAL DA OBRA

COORDENADAS DOS TRECHOS QUE SERÃO REGULARIZADOS

Pn	DESCRIÇÃO – TRECHO 04	LEGENDA	Latitude	Longitude	EXTENSÃO DA OBRA
P1 – INICIO	ESTRADA DO POVOADO ANGIVAL		6°26'43.36"S	44°6'15.97"O	5.400,00 m
P2 – FIM	POV. ALEGRIA, PASSANDO PELO POV AREIA		6°28'12.37"S	44° 5'15.01"O	
Pn	DESCRIÇÃO – TRECHO 05	LEGENDA	Latitude	Longitude	EXTENSÃO DA OBRA
P1 – INICIO	ESTRADA DA BR–230		6°41'41.78"S	44°14'14.92"O	4.530,00 m
P2 – FIM	POVOADO JUSSARA		6°40'37.38"S	44°15'34.50"O	

ESTRADAS VICINAIS

PREFEITURA MUNICIPAL DE PASTOS BONS - MA

TITULO: LOCALIZAÇÃO AMPLIADA DOS TRECHOS 04 E 05

ASSINATURA DO RESP. TÉCNICO:

RESPONSÁVEL TÉCNICO: ALEXANDRE CASTRO SOUSA

CREA: 111392698-8

OBJETO: Execução de obras e serviços de engenharia em estradas vicinais no Município de Pastos Bons - MA

Extensão (km): 35,73 km

Extensão (m): 35.730,00 m

DESENHISTA: -

DATA: MAIO/2026

Nº DA PROPOSTA: 061993/2025

ALEXANDRE CASTRO SOUSA: 02719203351

FOLHA: 03/03

RESPONSÁVEL PELO PROPONENTE: ENOQUE FERREIRA MOTA NETO

ESCALA: SEM ESCALA

LEI FEDERAL 5194/66 ART 18 – As alterações do projeto ou plano original só poderão ser feitas pelo profissional que o tenha elaborado.

LEI FEDERAL 5194/66 ART 18 – As alterações do projeto ou plano original só poderão ser feitas pelo profissional que o tenha elaborado.